




 Trans Adriatic Pipeline TOPIMAPS JV Midlandville EE - Gein SA - Geomatics SA 21st 25 Midlandville str. 54645 Thessaloniki - Greece	 E.ON New Build & Technology GmbH  Geomatics S.A.	Area	Comp.	System	Disc.	Doc.	Str.
		Code	Code	Code	Code	Type	No
		GPL00-MGG-660-Y-TRS-0004					
		Rev.: 02 / at11					
Project Title: Trans Adriatic Pipeline - TAP							
Document Title: Staff and Location_Cadastral Survey Offices and Information Spots							

	ΔΗΜΟΙ ΚΑΛΛΙΚΡΑΤΗ	ΓΡΑΦΕΙΑ ΚΤΗΜΑΤΟΓΡΑΦΗΣΗΣ	ΣΗΜΕΙΑ ΠΛΗΡΟΦΟΡΗΣΗΣ	
1	ΚΑΣΤΟΡΙΑ, ΝΕΣΤΟΡΙΟ	ΜΑΥΡΟΧΩΡΙ ΠΑΛΑΙΟ ΔΗΜΑΡΧΕΙΟ, 52056, ΜΑΥΡΟΧΩΡΙ	ΙΕΡΟΠΗΓΗ	ΑΓΙΑ ΚΥΡΙΑΚΗ
			ΧΙΛΙΟΔΕΝΤΡΟ	ΤΣΑΚΟΝΗ
			ΠΟΛΥΑΝΕΜΟΣ	ΟΙΝΟΗ
			ΜΕΣΟΠΟΤΑΜΙΑ	ΚΑΛΟΧΩΡΙ
			ΚΛΕΙΣΟΥΡΑ	ΒΑΣΙΛΕΙΑΔΑ
			ΔΙΣΠΗΛΙΟ	ΜΑΝΙΑΚΟΙ
			ΚΟΡΗΣΟΣ	ΛΙΘΙΑ
2	ΑΡΓΟΣ ΟΡΕΣΤΙΚΟ	ΑΡΓΟΣ ΟΡΕΣΤΙΚΟ ΠΑΥΛΟΥ ΜΕΛΑ 2, 52200, ΑΡΓΟΣ ΟΡΕΣΤΙΚΟ	ΑΜΠΕΛΟΚΗΠΟΙ	ΜΗΛΙΤΣΑ
3	ΕΟΡΔΑΙΑ	ΠΤΟΛΕΜΑΪΔΑ ΠΑΥΛΙΔΗ 11 & ΑΔΑΜΟΠΟΥΛΟΥ, 50200, ΠΤΟΛΕΜΑΪΔΑ	ΒΑΡΙΚΟ	ΓΑΛΑΤΕΙΑ
			ΠΕΝΤΑΒΡΥΣΟΣ	ΠΕΡΔΙΚΑΣ
			ΦΟΥΦΑΣ	ΔΡΟΣΕΡΟ
4	ΑΜΥΝΤΑΙΟ	ΦΙΛΩΤΑΣ ΠΑΛΑΙΟ ΔΗΜΑΡΧΕΙΟ, 53070, ΦΙΛΩΤΑΣ	ΠΥΡΓΟΙ	ΜΑΝΙΑΚΙ
			ΑΝΤΙΓΟΝΟ	ΠΕΛΑΡΓΟΣ
5	ΕΔΕΣΣΑ	ΕΔΕΣΣΑ ΠΡΩΗΝ ΜΟΡΦΩΤΙΚΟ ΚΕΝΤΡΟ ΕΝΗΛΙΚΩΝ, ΝΕΕΣ ΕΡΓΑΤΙΚΕΣ ΚΑΤΟΙΚΙΕΣ, ΕΔΕΣΣΑ	ΚΑΤΩ ΓΡΑΜΜΑΤΙΚΟ	ΑΓΙΑ ΦΩΤΕΙΝΗ
6	ΣΚΥΔΡΑ, ΝΑΟΥΣΑ	ΠΕΤΡΑΙΑ ΠΕΤΡΑΙΑ, 58500	ΑΣΠΡΟ	ΛΙΠΟΧΩΡΙ
			ΠΟΛΛΑ ΝΕΡΑ	ΣΚΥΔΡΑ
			ΚΑΛΥΒΙΑ	
7	ΓΙΑΝΝΙΤΣΑ	ΓΙΑΝΝΙΤΣΑ ΚΩΝΣΤΑΝΤΙΝΟΥ ΚΑΠΠΑ 2, 58100, ΓΙΑΝΝΙΤΣΑ	ΝΕΑ ΠΕΛΛΑ	ΠΕΛΛΑ
			ΚΑΡΥΩΤΙΣΣΑ	ΛΙΠΑΡΟ - ΑΓΙΟΣ ΛΟΥΚΑΣ
			ΓΑΛΑΤΑΔΕΣ	
8	ΧΑΛΚΗΔΟΝΑ	ΑΓΙΟΣ ΑΘΑΝΑΣΙΟΣ ΠΑΛΑΙΟ ΔΗΜΑΡΧΕΙΟ, ΡΗΓΑ ΦΕΡΑΙΟΥ 78, 57003	ΜΙΚΡΟ ΜΟΝΑΣΤΗΡΙ	ΧΑΛΚΗΔΟΝΑ
			ΓΕΦΥΡΑ	ΚΟΥΦΑΛΙΑ
			ΝΕΑ ΜΕΣΗΜΒΡΙΑ	ΒΑΛΤΟΧΩΡΙ
			ΕΛΕΟΥΣΑ	
9	ΘΕΣΣΑΛΟΝΙΚΗ	ΜΑΚΕΔΟΝΙΚΗ ΕΤΜ ΕΕ, 25ης ΜΑΡΤΙΟΥ, 54645, ΘΕΣΣΑΛΟΝΙΚΗ		
10	ΩΡΑΙΟΚΑΣΤΡΟ	ΩΡΑΙΟΚΑΣΤΡΟ ΥΨΗΛΑΝΤΟΥ 57, 57013, ΩΡΑΙΟΚΑΣΤΡΟ	ΔΡΥΜΟΣ	ΠΕΝΤΑΛΟΦΟΣ
			ΜΕΛΙΣΣΟΧΩΡΙ	
11	ΛΑΓΚΑΔΑΣ, ΚΙΛΚΙΣ	ΑΣΣΗΡΟΣ ΚΕΝΤΡΟ ΑΣΣΗΡΟΥ, 57200, ΑΣΣΗΡΟΣ	ΚΡΙΘΙΑ	ΚΑΡΤΕΡΕΣ
			ΕΥΛΟΠΟΛΗ	ΘΕΟΔΟΣΙΑ
			ΛΑΧΑΝΑΣ	ΙΣΩΜΑ
12	ΝΕΑ ΖΙΧΝΗ	ΝΕΑ ΖΙΧΝΗ ΚΕΝΤΡΟ ΝΕΑΣ ΖΙΧΝΗΣ, 57200, ΑΣΣΗΡΟΣ	ΑΛΙΣΤΡΑΤΗ	ΓΑΖΩΡΟΣ
			ΣΦΕΛΙΝΟΣ	ΜΕΣΟΡΡΑΧΗ
			ΛΕΥΚΟΘΕΑ	ΜΑΝΔΗΛΙ
13	ΗΡΑΚΛΕΙΑ	ΣΤΡΥΜΟΝΙΚΟ ΚΕΝΤΡΟ ΣΤΡΥΜΟΝΙΚΟΥ, 62054	ΚΑΛΟΚΑΣΤΡΟ	ΛΙΒΑΔΟΧΩΡΙ
14	ΠΡΟΣΟΤΣΑΝΗ	ΦΩΤΟΛΙΒΟΣ ΠΑΛΑΙΟ ΔΗΜΑΡΧΕΙΟ, 66031	ΣΥΜΒΟΛΗ	ΜΑΥΡΟΛΕΥΚΗ
15	ΑΜΦΙΠΟΛΗ, ΔΟΞΑΤΟ	ΚΑΛΑΜΠΑΚΙ ΚΕΝΤΡΟ ΚΑΛΑΜΠΑΚΙΟΥ, ΚΟΝΤΑ ΣΤΟ ΔΗΜΑΡΧΕΙΟ, ΚΑΛΑΜΠΑΚΙ	ΑΓΙΑ ΠΑΡΑΣΚΕΥΗ	ΝΕΡΟΦΡΑΚΤΗΣ
16	ΣΕΡΡΕΣ	ΣΕΡΡΕΣ Ν. ΝΙΚΟΛΑΟΥ 20, 62100 ΣΕΡΡΕΣ	Δεν έχει καθοριστεί ακόμη, δεδομένου ότι δεν έχει αρχίσει η διαδικασία της Κτηματογράφησης	
17	ΕΜΜΑΝΟΥΗΛ ΠΑΠΠΑ	ΠΕΝΤΑΠΟΛΗ ΣΤΕΡΓΙΟΥ ΚΑΡΑΝΑΣΙΟΥ, 62048, ΠΕΝΤΑΠΟΛΗ	Δεν έχει καθοριστεί ακόμη, δεδομένου ότι δεν έχει αρχίσει η διαδικασία της Κτηματογράφησης	

 Trans Adriatic Pipeline		 E.ON New Build & Technology GmbH		Area Code	Comp. Code	System Code	Disc. Code	Disc. Type	Seq. No		
TOPMAPS JV Μελιανάκι ΕΕ - Geoin SA - Geomatics SA 21st 25 Marousi str. 54645 Thessaloniki - Greece		 		GPL00-MGG-680-Y-TRS-0004 Rev.: 02 / at11							
Project Title: Trans Adriatic Pipeline - TAP											
Document Title: Staff and Location_Cadastral Survey Offices and Information Spots											
18	ΚΑΒΑΛΑ	ΚΑΒΑΛΑ ΟΜΟΝΟΙΑΣ 134, 65302, ΚΑΒΑΛΑ	Δεν έχει καθοριστεί ακόμη, δεδομένου ότι δεν έχει αρχίσει η διαδικασία της Κτηματογράφησης								
19	ΝΕΣΤΟΣ	ΧΡΥΣΟΥΠΟΛΗ, ΒΕΝΙΖΕΛΟΥ & ΤΖΙΒΕΛΕΚΙΔΟΥ, 64200, ΧΡΥΣΟΥΠΟΛΗ	ΠΟΝΤΟΛΙΒΑΔΟ	ΠΕΤΡΟΠΗΓΗ							
			ΠΕΡΝΗ	ΓΡΑΒΟΥΝΑ - ΓΕΡΟΝΤΑΣ							
			ΝΕΟΣ ΞΕΡΙΑΣ ΔΙΑΛΕΚΤΟ	ΑΒΡΑΜΥΛΙΑ ΠΑΡΑΔΕΙΣΟΣ							
20	ΚΟΜΟΤΗΝΗ	ΜΕΓΑ ΔΟΥΚΑΤΟ, ΠΟΛΙΤΙΣΤΙΚΟ ΚΕΝΤΡΟ, 69100, ΜΕΓΑ ΔΟΥΚΑΤΟ	ΠΑΡΑΔΗΜΗ	ΑΙΓΕΙΡΟΣ							
21	ΑΒΔΗΡΑ, ΧΑΝΘΗ, ΤΟΠΕΙΡΟΣ	ΞΑΝΘΗ ΠΕΡΓΑΜΟΥ 14, 2ος ΟΡΟΦΟΣ, 67100, ΞΑΝΘΗ	ΓΕΝΙΣΕΑ	ΔΙΟΜΗΔΕΙΑ							
ΜΑΓΙΚΟ			ΠΗΓΑΔΙΑ								
ΣΕΛΕΡΟ			ΣΟΥΝΙΟ								
			ΕΥΜΟΙΡΟΣ	ΕΞΟΧΗ							
			ΤΟΞΟΤΕΣ								
22	ΙΑΣΜΟΣ	ΙΑΣΜΟΣ ΠΑΛΑΙΩΝ ΠΑΤΡΩΝ ΓΕΡΜΑΝΟΥ 4, 69200, ΙΑΣΜΟΣ	ΑΜΑΞΑΔΕΣ	ΠΟΛΥΑΝΘΟΣ							
			ΣΩΣΤΗΣ								
23	ΜΑΡΟΝΕΙΑ ΣΑΠΕΣ	ΜΑΡΟΝΕΙΑ ΣΑΠΕΣ, ΠΑΠΑΔΗΜΑ 43, 69300, ΜΑΡΟΝΕΙΑ ΣΑΠΕΣ	ΑΜΑΡΑΝΤΑ								
			ΑΡΙΣΒΗ	ΛΟΦΑΡΙΟ							
24	ΑΛΕΞΑΝΔΡΟΥΠΟΛΗ, ΣΟΥΦΛΙ	ΑΛΕΞΑΝΔΡΟΥΠΟΛΗ ΠΑΛΑΙΟΛΟΓΟΥ 3, 68100, ΑΛΕΞΑΝΔΡΟΥΠΟΛΗ	ΑΝΘΕΙΑ	ΔΩΡΙΚΟ							
			ΛΟΥΤΡΟΣ	ΠΕΠΛΟΣ							
			ΠΥΛΑΙΑ	ΣΥΚΟΡΡΑΧΗ							
			ΤΡΥΦΙΛΛΙ ΠΡΟΒΑΤΩΝΑΣ	ΦΕΡΕΣ							
25	ΑΘΗΝΑ	GEOMATICS AE ΖΑΪΜΗ 8, 106 83, ΑΘΗΝΑ									